








Untersuchungsflächen

-  Untersuchungsflächen Biber und Fischotter (B01-B02)
-  Untersuchungsflächen Haselmaus (M01-M11)
-  Untersuchungskorridor Dachs

Bibernachweise

-  Ausstieg
-  Fraßspuren

Quelle - Auszug aus den Geobasisdaten der Niedersächsischen Vermessungs- und Katasterverwaltung

© 2018



0 100 200 400 600 800 Meter

Entwurfsbearbeitung: Ökoplan Institut für ökologische Planungshilfe Hochkirchstr. 8 D-10829 Berlin Fon: 030-4621765 Fax: 030-46065420 oekoplan@t-online.de		Datum	Zeichen
	bearbeitet:	04/2021	W. Röhrborn
	gezeichnet:	04/2021	M. Siemon
	geprüft:	04/2021	M. Siemon

Entwurfsaufstellung: Niedersächsische Landesbehörde für Straßenbau und Verkehr zentraler Geschäftsbereich 3 Projektteam B6	Projekt-Nr.: 187130	
	Karte: 1	
	Blatt: 1	
	Datum	Zeichen

Richtlinienkonforme Anpassung der B 6 - Westschnellweg in Hannover Bau-km 0+000 bis 4+075	nach-/ geprüft
	Faunistische Erfassungen 2020 Dachs, Biber, Otter und Haselmaus - Bestand
	Maßstab 1:8.000

Aufgestellt: Hannover, den Niedersächsische Landesbehörde für Straßenbau und Verkehr Geschäftsbereich Hannover im Auftrage.....	
---	--